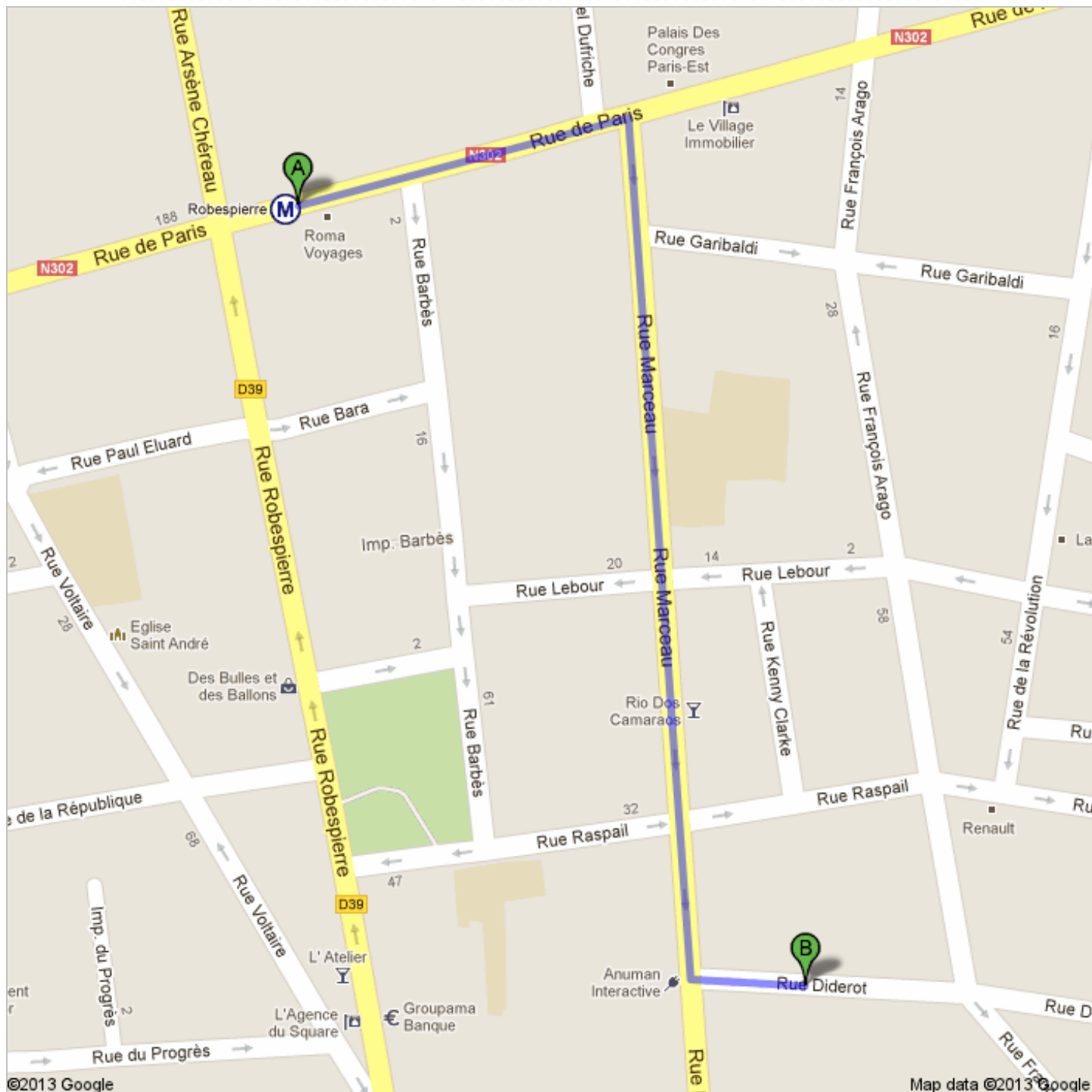






Itinéraire vers 42 Rue Diderot, 93100 Montreuil 650 m – environ 8 min


Le calcul d'itinéraires piétons est en bêta.

Faites attention – Cet itinéraire n'est peut-être pas complètement aménagé pour les piétons.



 **Robespierre**
France

-
- | | |
|--|----------------------------------|
| 1. Prendre la direction est sur N302 vers Rue Barbès
Environ 2 min | parcourez 170 m
Total : 170 m |
|  2. Prendre à droite sur Rue Marceau
Environ 5 min | parcourez 450 m
Total : 600 m |
|  3. Prendre à gauche sur Rue Diderot
Votre destination se trouvera sur la gauche
Environ 47 s | parcourez 58 m
Total : 650 m |

 **42 Rue Diderot, 93100 Montreuil**

Cet itinéraire est fourni à titre indicatif. Il est possible que vous deviez suivre un itinéraire différent de celui indiqué en raison de travaux, de bouchons, des conditions météorologiques, de déviations ou d'autres perturbations. Veuillez en tenir compte lors de la préparation de votre trajet. Veuillez en outre à respecter le code de la route et la signalisation sur votre trajet.

Données cartographiques ©2013 Google

Ces indications ne sont pas correctes ? Recherchez cet itinéraire sur maps.google.fr, puis cliquez sur "Signaler un problème" dans l'angle inférieur gauche.